

LOCATION

Elev **820'** / 250 m (30 hPa)
N44° 56' 30" E001° 18' 48"

AIR/AIR

EYRIGNAC 123.5 (FR only)

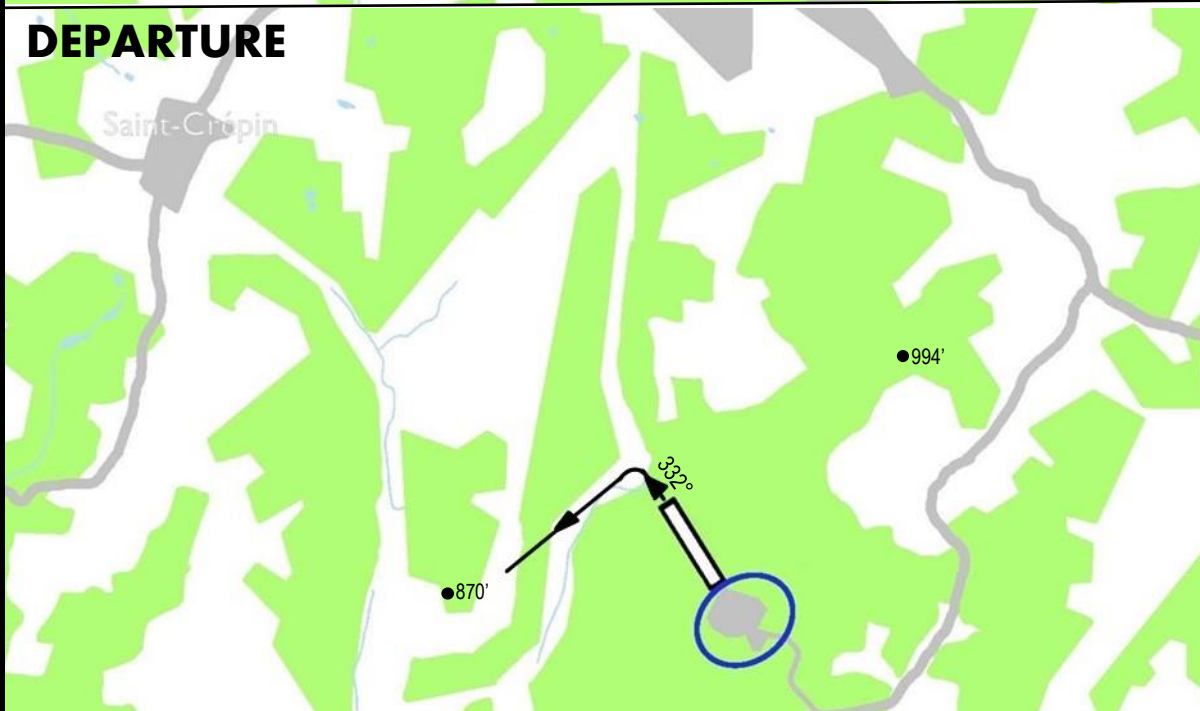
FIS : LIMOGES INFORMATION **124.050**

ATIS : BERGERAC **127.480** (+33 5 53 63 53 55)


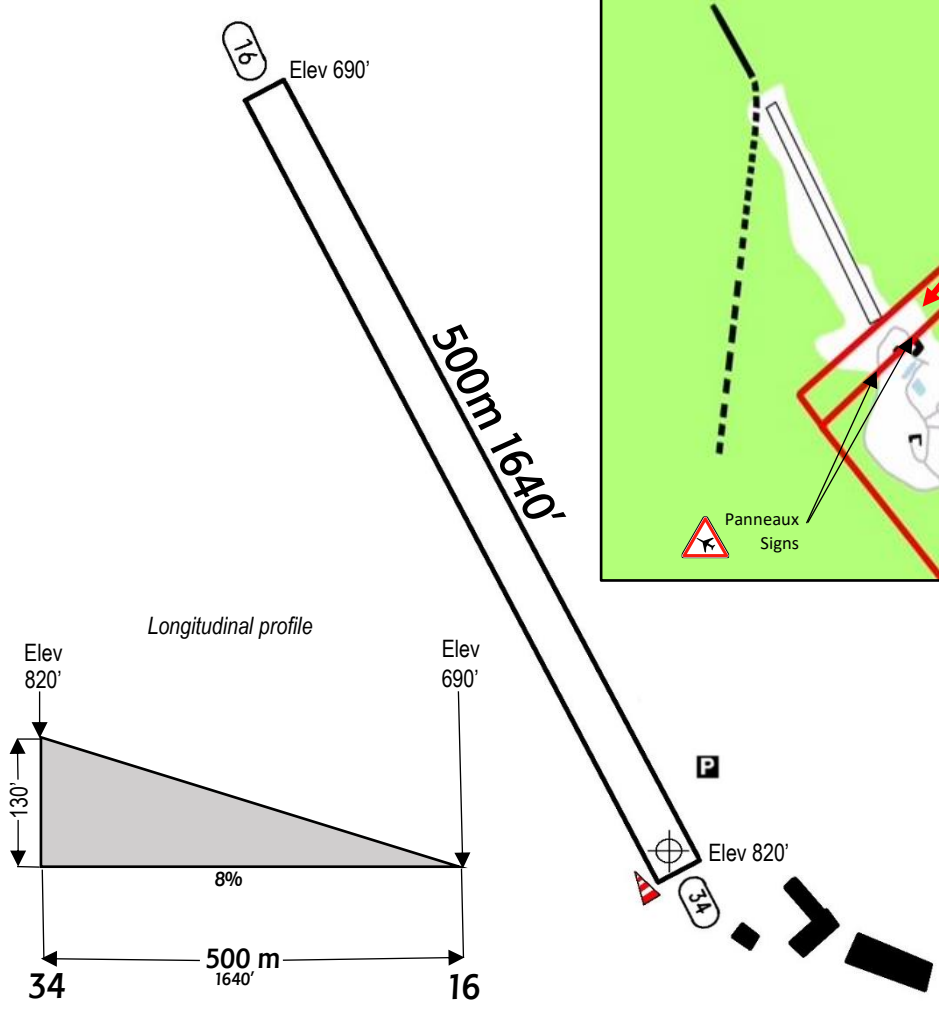
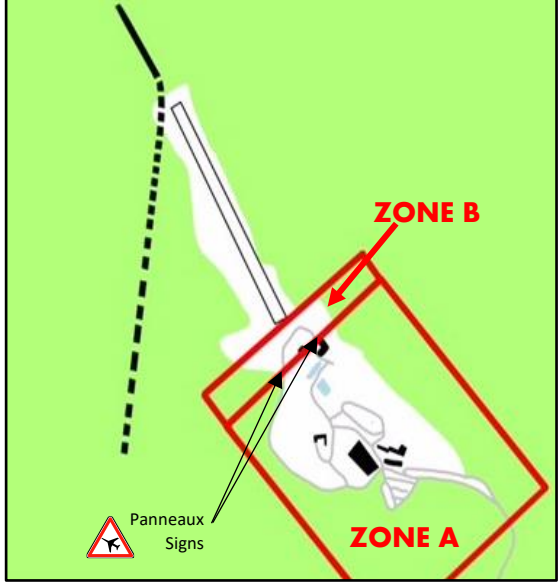
ARRIVAL



DEPARTURE



Piste privée. Usage de la piste et de la carte au seul risque des occupants de l'avion.
Private airfield. Use of the airfield and charts at the sole risk of the aircrafts occupants.

LOCATION Elev 820' / 250 m (30 hPa) N44° 56' 30" E001° 18' 48"																		
AIR/AIR EYRIGNAC 123.5 (FR only)			ADMITTED AIRCRAFT 															
																		
																		
<table border="1" style="width: 100%; border-collapse: collapse;"> <thead> <tr> <th style="text-align: left;">RWY No</th> <th style="text-align: left;">Dimension (m) - Surface</th> <th style="text-align: left;">TORA (m)</th> <th style="text-align: left;">LDA (m)</th> <th style="text-align: left;">Strength</th> <th style="text-align: left;">Lights</th> </tr> </thead> <tbody> <tr> <td>16 (159°)</td> <td rowspan="2">500 x 25 Grass</td> <td rowspan="2">500</td> <td rowspan="2">500</td> <td rowspan="2"></td> <td rowspan="2">--</td> </tr> <tr> <td>34 (339°)</td> </tr> </tbody> </table>	RWY No	Dimension (m) - Surface	TORA (m)	LDA (m)	Strength	Lights	16 (159°)	500 x 25 Grass	500	500		--	34 (339°)	<p>Aérodrome privé. PPR à Patrick SERMADIRAS : +33 6 08 28 00 29 / contact@eyrignac.com avec ETA, attendre la réponse du propriétaire. Pour votre première visite un contact d'un pilote désigné vous sera donné par courriel avec le PPR afin d'obtenir un briefing sur l'aérodrome.</p> <p>Restrictions de survol ZONE A : Ne pas survoler sous 3000 ft QNH. ZONE B : Survol interdit sous 3000 ft QNH, roulage interdit en cas de présence de piétons. Éviter les villages alentours. S'assurer qu'il n'y a pas d'avions en finale avant de décoller.</p> <p>T/O piste 16 et LDG piste 34 INTERDITS. Radio OBLIGATOIRE sur 123.5. Ecoute de l'ATIS de BERGERAC 127.480 (+33 5 53 63 53 55) recommandée. VFR de nuit INTERDIT</p>				
RWY No	Dimension (m) - Surface	TORA (m)	LDA (m)	Strength	Lights													
16 (159°)	500 x 25 Grass	500	500		--													
34 (339°)																		
<p>Private AD usable only with PPR to Patrick SERMADIRAS on +33 6 08 28 00 29 / contact@eyrignac.com with ETA, and wait to receive the answer. For first visit, contact of a designated pilot will be given with PPR to get an airfield briefing.</p> <p>Overflying restrictions : ZONE A : Do not overfly under 3000 ft ZONE B : Overflying prohibited under 3000 ft / Taxi prohibited if pedestrians are present. Avoid nearby villages. Make sure there are no ACFT on finals before T/O.</p> <p>TKOF RWY 16 & LDG RWY 34 FORBIDDEN. Radio is MANDATORY on 123.5. Listening to BERGERAC ATIS on 127.480 (+33 5 53 63 53 55) is recommended</p> <p>Night VFR is PROHIBITED.</p>																		

Piste privée. Usage de la piste et de la carte au seul risque des occupants de l'avion.
 Private airfield. Use of the airfield and charts at the sole risk of the aircrafts occupants.